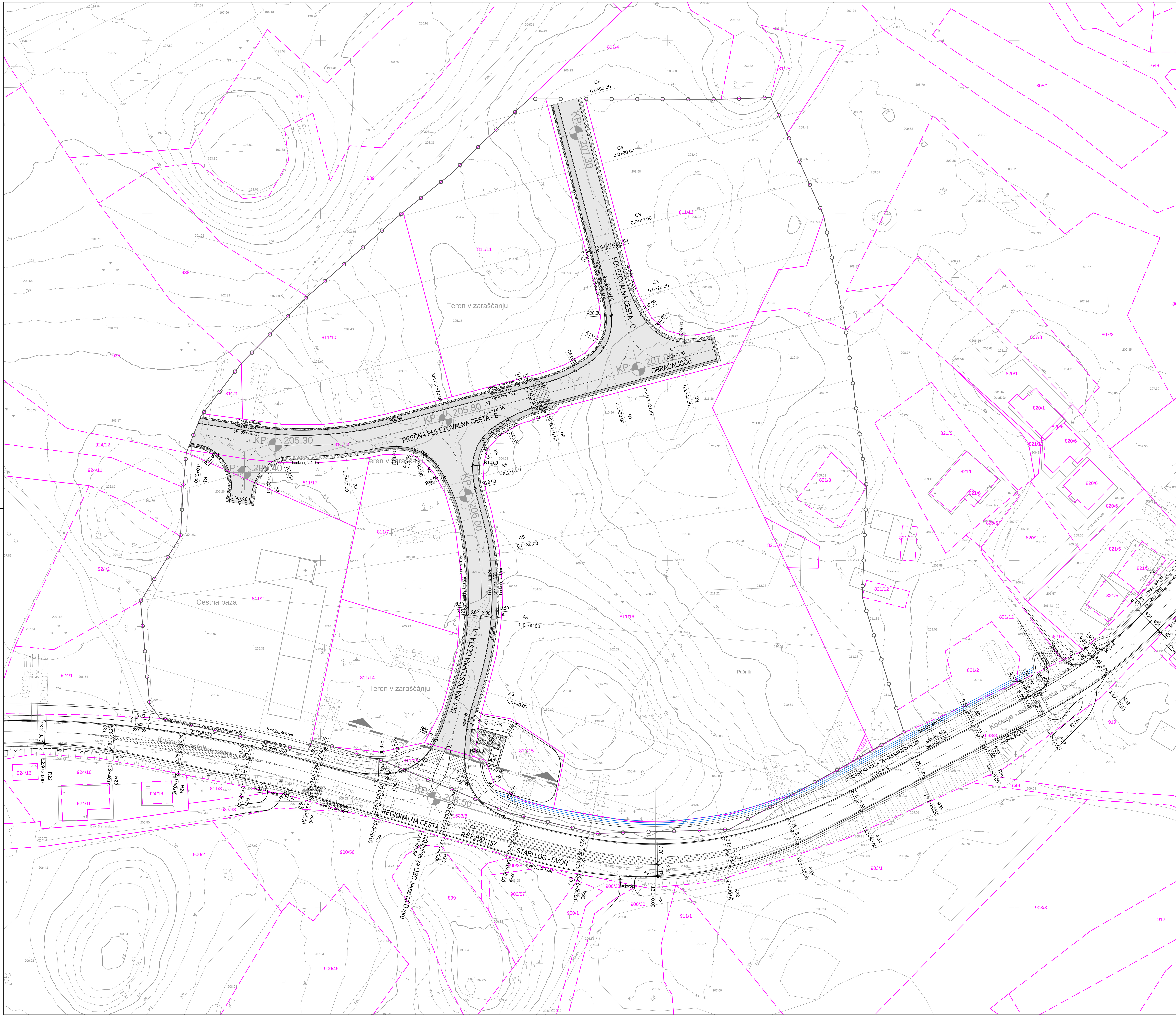

LEGENDA:

- meja obdelave / do priključka na regionalno cesto

(sočasna gradnja z rekonstrukcijo regionalne ceste in ureditvijo priključka)

/ po projektu PZI -11/21: Rekonstrukcija regionalne ceste R1-214/1157 Stari Log - Dvor, od km 12.500 do km 13.330, z nureditvijo priključka za OSC Jama pri Dvoru, v km 13.034 /

- območje Obrtno Servisne Cone
- parcelne meje

- bankina
- hodnik za pešce
- območje novogradnje cest znotraj območja Obrtno Servisne Cone Jama
- asfaltna mulda
- bankina

bet.rob.15/25	- predfabriciran dvignjen robnik iz cementnega betona s prerezom 15/25 cm
pogl.rob.	- predfabriciran poglobljen robnik iz cementnega betona s prerezom 15/25 cm
vrtni rob.5/20	- predfabriciran vrtni robnik iz cementnega betona s prerezom 5/20 cm
bankina / berma	- peščena bankina / berma debeline 10 cm
asf.mulda	- asfaltna mulda širine 50 cm
TP	- TP (transformatorska postaja)
EO	- EO (ekološki otok z zabojniki)
	- tlakovane površine

GRADBENA SITUACIJA M1:500

				Investitor: Občina Žužemberk, Grajski trg 33, 8360 Žužemberk
Projektant:	topos – Kočevarjeva 1, Novo mesto, tel.: 07 373 15 31 – Tržne analize, oblikovanje, projektiranje, okoljevarstvene študije, svetovanje			Objekt/lokacija: CESTNA IN KOMUNALNA INFRASTRUKTURA NA OBMOČJU ZN SERVISNO - OBRTNA CONA JAMA PRI DVORU
	Ime:	Ident.št.	Podpis:	Vrsta načrta: 0/2 -VODILNI NAČRT / NAČRT GRADBENIŠTVA
Odgovorni vodja projekta:	Dušan GRANDA, u.d.i.g.	G-0146		Vsebina/naslov risbe: 5.2.1 - TEHNIČNI PRIKAZI CESTE / GRADBENA SITUACIJA
Odgovorni projektant:	Dušan GRANDA, u.d.i.g.	G-0146		
Izdelal:	Irena Šeruga, dipl.inž.geod.			
Sprememba:		Datum: OKTOBER 2021		Vrsta projekta: DGD · Številka projekta: DGD - 16/20 · Merilo: M1:500 · Št.risbe: 5.2.1.1

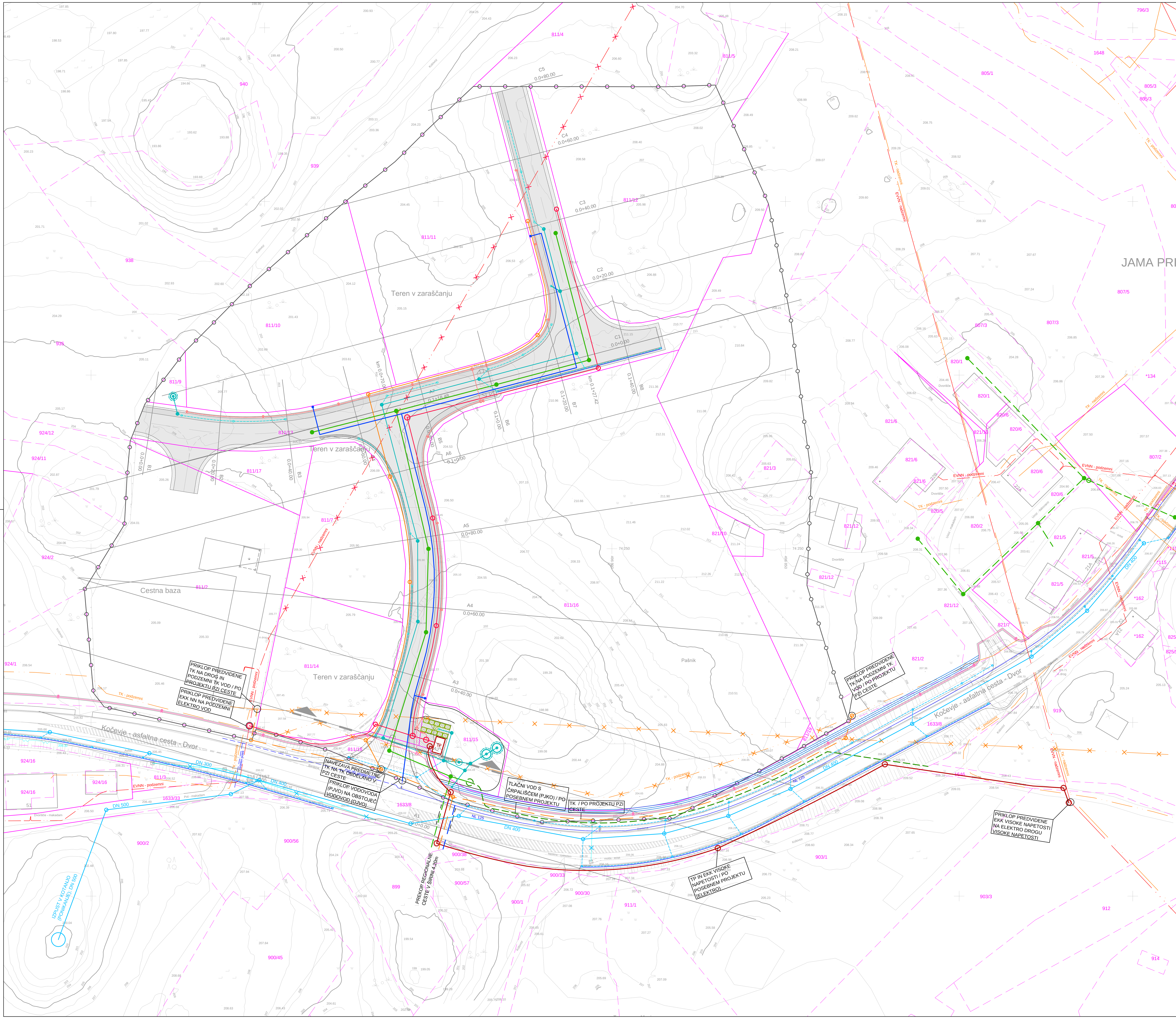

Legenda:

Komunalni vodi:	potek obstoječih infrastrukturnih vodov
VODOVOD	
ELEKTRIKA	
TELEKOMUNIKACIJA	
ELEKTRIKA - SE ODSTRANI	
TELEKOMUNIKACIJA - SE ODSTRANI	

Komunalni vodi:	potek predvidenih infrastrukturnih vodov OC JAMA	potek predvidene infrastrukture / drugi projekti
VODOVOD		
GRAVITACIJSKA FEKALNA KANALIZACIJA		
TLAČNA FEKALNA KANALIZACIJA		
METEORNA KANALIZACIJA		
ODVODNJAVANJE CESTE		
ELEKTRO KABELSKA KANALIZACIJA VN		
ELEKTRO KABELSKA KANALIZACIJA NN		
JAVNA RAZSVETLAJAVA		
TELEKOMUNIKACIJSKA KABELSKA KANALIZACIJA		

Elemnti na komunalnih vodih:	simbolni prikaz	Elemnti na komunalnih vodih:	simbolni prikaz
NADZEMNI HIDRANT (NH)		EKOLOŠKI OTOK - ZABOJNIKI	
FEKALNI JAŠEK (FJ)		ČRPALIŠČE ODPADNIH FEKALNIH VODA (ČRP)	
ČISTILNA NAPRAVA 50PE (ČN)		PESKOLOVI (P)	
METEORNI JAŠEK (MJ)		LOVILEC OLJ (LO)	
PONIKALNICA (PO)		TRANSFORMATORSKA POSTAJA (TP)	
ELEKTRO JAŠEK VISOKE NAPETOSTI (EJ)		ELEKTRO JAŠEK NIZKE NAPETOSTI (EJ)	
PRIKLJUČNA MERILNA OMARICA (PMO)		TK JAŠEK (TKJ)	

- meja obdelave / do priključka na regionalno cesto

sočasna gradnja z rekonstrukcijo regionalne ceste in ureditvijo priključka */ po projektu PZI -11/21: Rekonstrukcija regionalne ceste R1-214/1157 Stari Log - Dvor, od km 12.500 do km 13.330, z ureditvijo priključka za OSC Jama pri Dvoru, v km 13.034 / in sočasno gradnjo TP in EKK srednje napetosti / po projektu DGD - 19/21: TP in EKK 20 kV napetosti za napajanje servisno - obrtne cone Jama pri Dvoru /*

- parcelne meje

- bankina
- hodnik za pešce
- tlakovane površine
- območje novogradnje cest znotraj območja Obrtno Servisne Cone Jama
- asfaltna mulda
- bankina

ZBIRNA SITUACIJA INFRASTRUKTURE M1:500

				Investitor: Občina Žužemberk, Grajski trg 33, 8360 Žužemberk
Projektant:	topos Kočevarjeva 1, Novo mesto, tel.: 07 373 15 31 — Tržne analize, oblikovanje, projektiranje, okoljevarstvene študije, svetovanje			Objekt/lokacija: CESTNA IN KOMUNALNA INFRASTRUKTURA NA OBMOČJU ZN SERVISNO - OBRTNA CONA JAMA PRI DVORU
	Ime:	Ident.št.	Podpis:	Vrsta načrta: 0/2 -VODILNI NAČRT / NAČRT GRADBENIŠTVA
Odgovorni vodja projekta:	Dušan GRANDA, u.d.i.g.	G-0146		Vsebina/naslov risbe: 5.2.1 - TEHNIČNI PRIKAZI CESTE / ZBIRNA SITUACIJA
Odgovorni projektant:	Dušan GRANDA, u.d.i.g.	G-0146		
Izdelal:	Grega RAJER, gr.teh.			

Spremeba:	Datum: OKTOBER 2021	Vrsta projekta:	Številka projekta:	Merilo:	Št.risbe:
		DGD	DGD - 16/20	M1:500	5.2.1.2

S

Z V

J

LEGENDA:

- MEJA OBMOČJA ZN
- OBSTOJEČE PARCELNE MEJE
- GRADBIŠČNA OGRAJA ZA IZRAVNAVO PLATOJA (območje obdelave)
- BREŽINE V NAKLONU 1:1,5
- IZRAVNAVA MED PLATOJEM IN CESTO (odstranitev brežine)
- OBMOČJE IZRAVNAVE PLATOJEV
- ZAČASNO ODVODNJAVANJE (navezava na predhodno izdelane ponikovalnice)
- CESTNI PRIKLJUČEK (sočasna gradnja z rekonstrukcijo regionalne ceste in ureditvijo priključka)
  / po projektu PZI -11/21: Rekonstrukcija regionalne ceste R1-214/1157 Stari Log - Dvor, od km 12.500 do km 13.330, z nureditvijo priključka za OSC Jama pri Dvoru, v km 13.034 /
- 206,00 KONČNA KOTA PLATOJA (izravnava se izvede 70cm nižje)

SITUACIJA IZRAVNAVE PLATOJEV M1:500

				Investitor: Občina Žužemberk, Grajski trg 33, 8360 Žužemberk
Projektant:	topos Kočevarjeva 1, Novo mesto, tel.: 07 373 15 31 · Tržne analize, oblikovanje, projektiranje, okoljevarstvene študije, svetovanje			Objekt/lokacija: CESTNA IN KOMUNALNA INFRASTRUKTURA NA OBMOČJU ZN SERVISNO - OBRTNA CONA JAMA PRI DVORU
	Ime:	Ident.št.	Podpis:	Vrsta načrta:
Odgovorni vodja projekta:	Dušan GRANDA, u.d.i.g.	G-0146		0/2 -VODILNI NAČRT / NAČRT GRADBENIŠTVA
Odgovorni projektant:	Dušan GRANDA, u.d.i.g.	G-0146		Vsebina/naslov risbe: 5.2.1 - TEHNIČNI PRIKAZI CESTE / IZRAVNAVA PLATOJEV
Izdelal:	Irena Šeruga, dipl.inž.geod.			

Spremenba:	Datum: OKTOBER 2021	Vrsta projekta:	Številka projekta:	Merilo:	Št.risbe:
		DGD	DGD - 16/20	M1:500	5.2.1.3

M1:100

KARAKTERISTIČNI PREČNI PREREZ
GLAVNA DOSTOPNA CESTA

M1:250

LEGENDA:

- LINIJA IZRAVNAVE PLATOJA
- KONČNA KOTA PLATOJEV
- OBMOČJE IZRAVNAVE PLATOJEV - NASIP
- OBMOČJE IZRAVNAVE PLATOJEV - IZKOP
- GRADBIŠČNA OGRAJA ZA IZRAVNAVO PLATOJA
- ODVODNI JAREK

KARAKTERISTIČNI PREČNI PREREZ PREKO CELOTNEGA OBMOČJA PREDVIDENEGA PLATOJA

KARAKTERISTIČNI PREČNI PREREZ M1:100 (250)

				Investitor: Občina Žužemberk, Grajski trg 33, 8360 Žužemberk	
Projektant:	topos — Kočevarjeva 1, Novo mesto, tel.: 07 373 15 31 — Tržne analize, oblikovanje, projektiranje, okoljevarstvene študije, svetovanje			Objekt/lokacija: CESTNA IN KOMUNALNA INFRASTRUKTURA NA OBMOČJU ZN SERVISNO - OBRTNA CONA JAMA PRI DVORU	
	Ime:	Ident.št.	Podpis:	Vrsta načrta: 0/2 -VODILNI NAČRT / NAČRT GRADBENIŠTVA	
Odgovorni vodja projekta:	Dušan GRANDA, u.d.i.g.	G-0146			
Odgovorni projektant:	Dušan GRANDA, u.d.i.g.	G-0146		Vsebina/naslov risbe: 5.2.1 - TEHNIČNI PRIKAZI CESTE / KPP	
Izdelal:	Irena Šeruga, dipl.inž.geod.				

Sprememba:		Datum: OKTOBER 2021	Vrsta projekta:	Številka projekta:	Merilo:	Št.risbe:
			DGD	DGD - 16/20	M1:100 M1:250	5.2.1.4

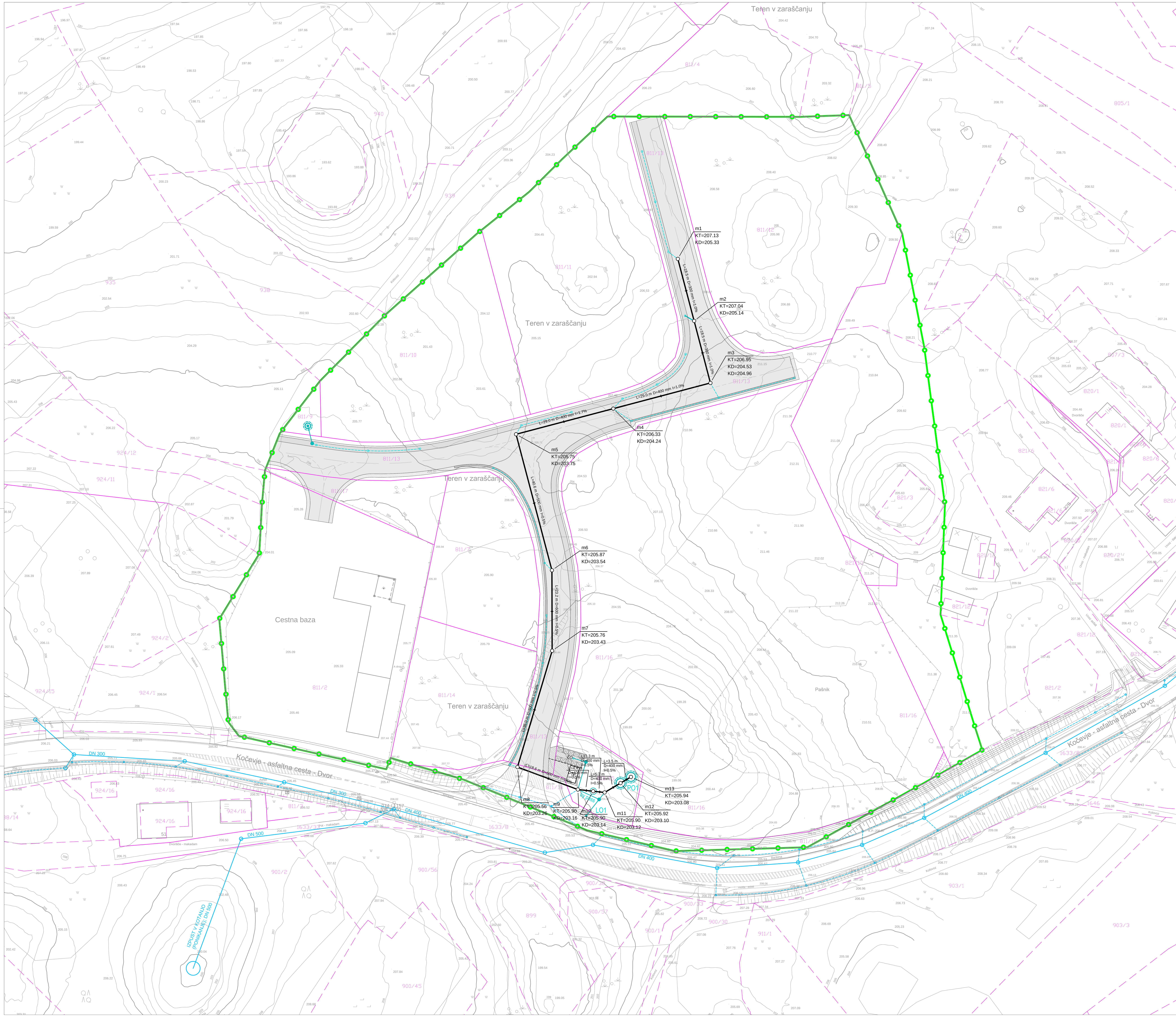

LEGENDA:

- OBMOČJE OBRTNO SERVISNE CONE
- PROJEKTIRANA TRASA METEORNE KANALIZACIJE
- ODVODNJAVANJE
- PRIKLJUČKI NA METEORNO KANALIZACIJO
- ODVODNJAVANJE NA REGIONALNI CESTI
- METEORNA KANALIZACIJA NA REGIONALNI CESTI
- UREJENA DKN MEJA
- NEUREJENA DKN MEJA

- bankina
- hodnik za pešce
- območje novogradnje cest znotraj območja Obrtno Servisne Cone Jama
- asfaltna mulda
- bankina

Elemnti na komunalnih vodih:	simbolni prikaz
METEORNI JAŠEK (MJ)	
LOVILEC OLJ (LO)	LO1
PONIKALNICA (PO)	PO1
PESKOLOVI (P)	

SITUACIJA METEORNE KANALIZACIJE M1:500

				Investitor: Občina Žužemberk, Grajski trg 33, 8360 Žužemberk
Projektant:	topos Kočevarjeva 1, Novo mesto, tel.: 07 373 15 31 Tržne analize, oblikovanje, projektiranje, okoljevarstvene študije, svetovanje			Objekt/lokacija: CESTNA IN KOMUNALNA INFRASTRUKTURA NA OBMOČJU ZN SERVISNO - OBRTNA CONA JAMA PRI DVORU
	Ime:	Ident.št.	Podpis:	Vrsta načrta:
Odgovorni vodja projekta:	Dušan GRANDA, u.d.i.g.	G-0146		0/2 -VODILNI NAČRT / NAČRT GRADBENIŠTVA
Odgovorni projektant:	Dušan GRANDA, u.d.i.g.	G-0146		Vsebina/naslov risbe: 5.2.2 - TEHNIČNI PRIKAZI METEORNE KAN. / SITUACIJA MK
Izdelal:	Irena ŠERUGA, dipl.inž.geod.			

Sprememba:	Datum: OKTOBER 2021	Vrsta projekta:	Številka projekta:	Merilo:	Št.risbe:
		DGD	DGD - 16/20	M1:500	5.2.2.1

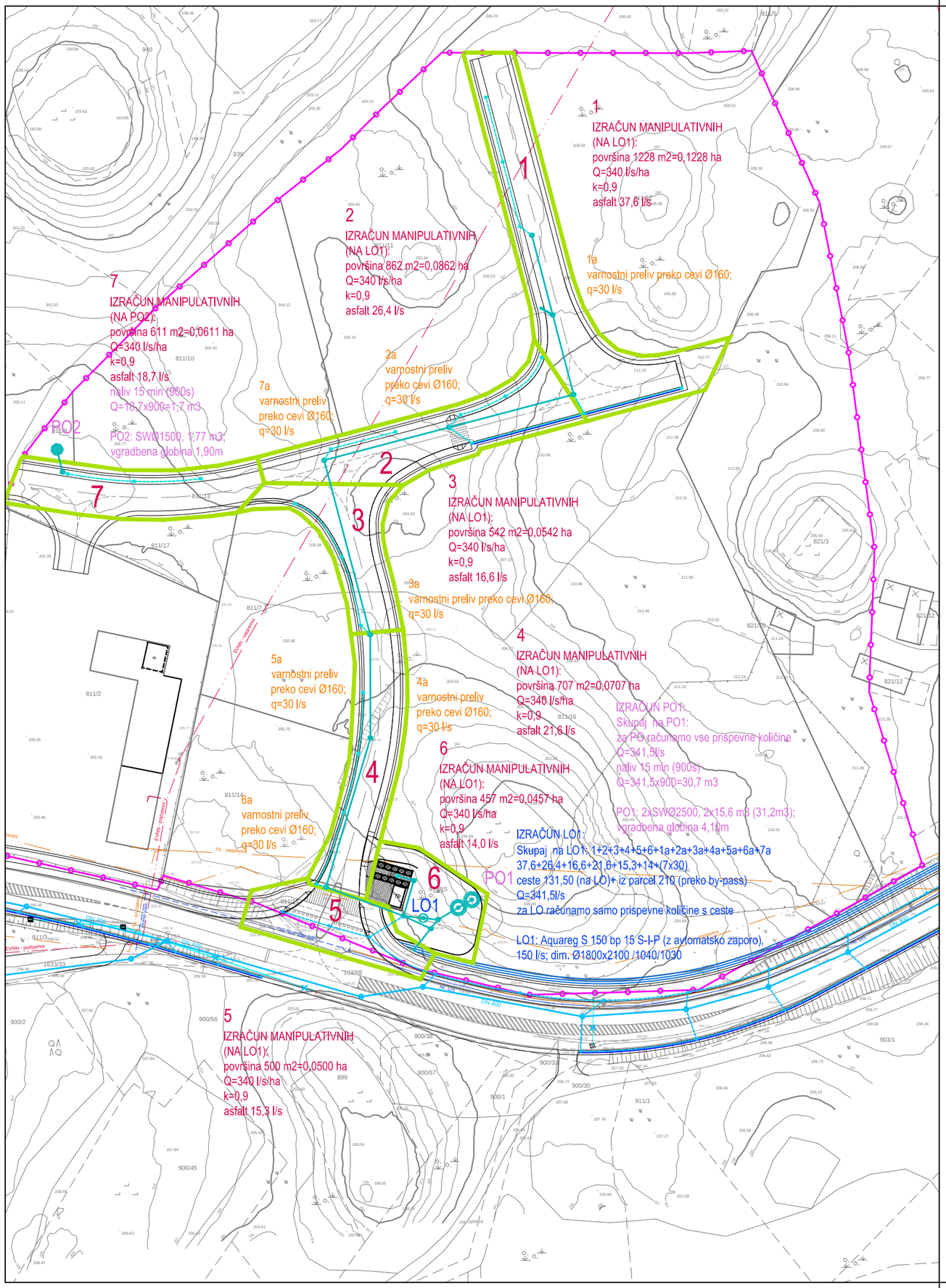

Komunalni vodi:	potek predvidenih infrastrukturnih vodov OC JAMA	potek predvidene infrastrukture / drugi projekti
METEORNA KANALIZACIJA		
ODVODNJAVANJE CESTE		

Elemnti na komunalnih vodih:	simbolni prikaz
METEORNI JAŠEK (MJ)	
LOVILEC OLJ (LO)	LO1
PONIKALNICA (PO)	PO1
PESKOLOVI (P)	

1 - območje prispevnih površin

- območje Obrtno Servisne Cone

- parcelne meje

SITUACIJA PRISPEVNIH POVRŠIN

M1:1000

				Investitor: Občina Žužemberk, Grajski trg 33, 8360 Žužemberk			
Projektant:	topos Kočevarjeva 1, Novo mesto, tel.: 07 373 15 31 Tržne analize, oblikovanje, projektiranje, okoljevarstvene študije, svetovanje			Objekt/lokacija: CESTNA IN KOMUNALNA INFRASTRUKTURA NA OBMOČJU ZN SERVISNO - OBRTNA CONA JAMA PRI DVORU			
	Ime:	Ident.št.	Podpis:	Vrsta načrta: 0/2 -VODILNI NAČRT / NAČRT GRADBENIŠTVA			
Odgovorni vodja projekta:	Dušan GRANDA, u.d.i.g.	G-0146					
Odgovorni projektant:	Dušan GRANDA, u.d.i.g.	G-0146		Vsebina/naslov risbe: 5.2.2 - TEHNIČNI PRIKAZI METEORNE KAN. / PRISPEVNE			
Izdelal:	Irena ŠERUGA, dipl.inž.geod.						
				Vrsta projekta:	Številka projekta:	Merilo:	Št.risbe:
Sprememba:		Datum: OKTOBER 2021		DGD	DGD - 16/20	M1:1000	5.2.2.2

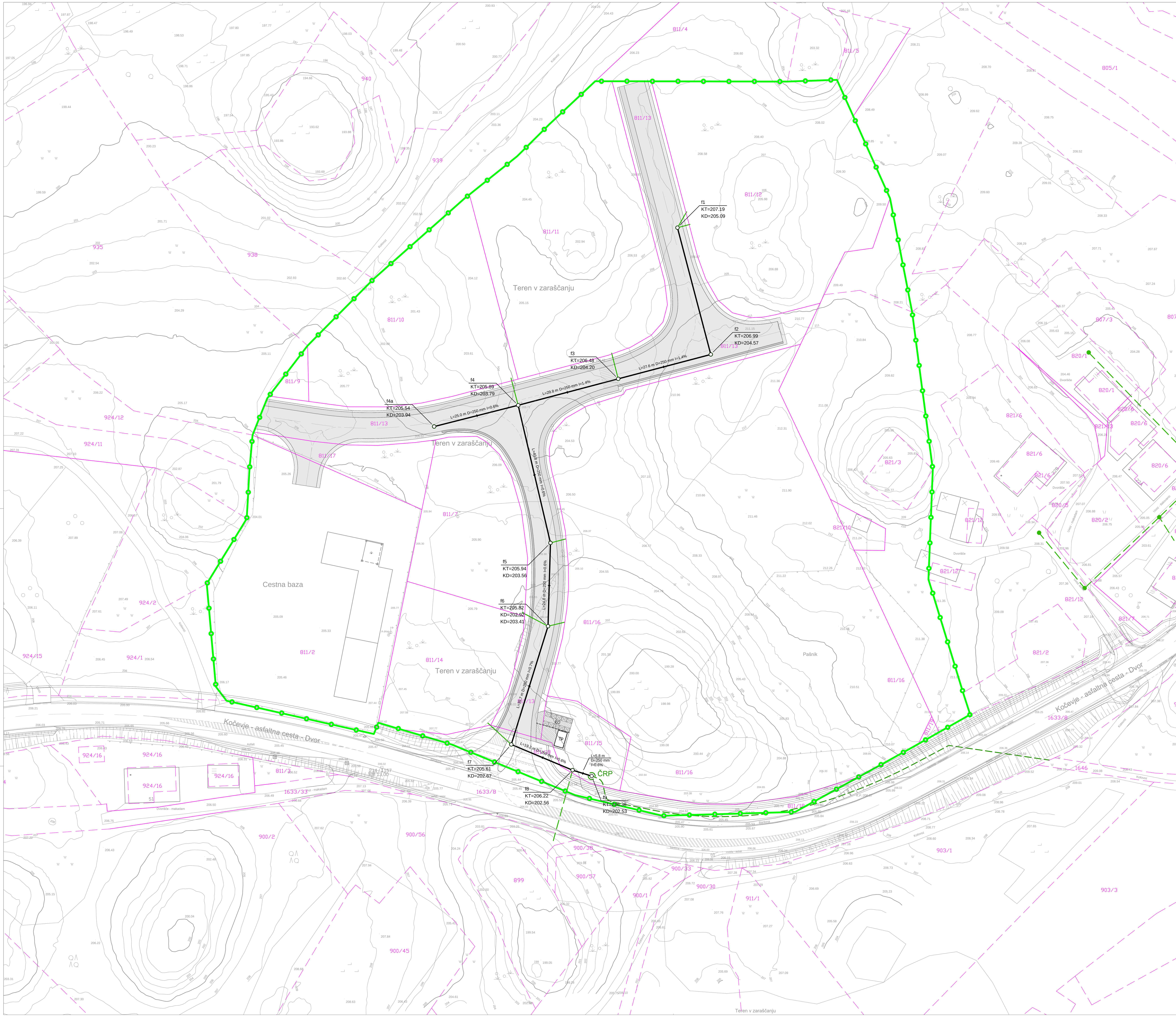

LEGENDA:

- OBMOČJE OBRTNO SERVISNE CONE
- PROJEKTIRANA TRASA FEKALNE KANALIZACIJE (PJKO)
- PRIKLJUČKI NA FEKALNO KANALIZACIJO (PKP)
- ČRPALIŠČE S TLAČNIM VODOM (PJKO / PREDMET POSEBNEGA PROJEKTA)
- FEKALNA KANALIZACIJA (PJKO / PREDMET POSEBNEGA PROJEKTA)
- UREJENA DKN MEJA
- NEUREJENA DKN MEJA
- - bankina
  - hodnik za pešce
  - območje novogradnje cest znotraj območja Obrtno Servisne Cone Jama
  - asfaltna mulda
  - bankina

SITUACIJA FEKALNE KANALIZACIJE M1:500

				Investitor: Občina Žužemberk, Grajski trg 33, 8360 Žužemberk
Projektant:	topos Kočevarjeva 1, Novo mesto, tel.: 07 373 15 31 Tržne analize, oblikovanje, projektiranje, okoljevarstvene študije, svetovanje			Objekt/lokacija: CESTNA IN KOMUNALNA INFRASTRUKTURA NA OBMOČJU ZN SERVISNO - OBRTNA CONA JAMA PRI DVORU
	Ime:	Ident.št.	Podpis:	Vrsta načrta: 0/2 -VODILNI NAČRT / NAČRT GRADBENIŠTVA
Odgovorni vodja projekta:	Dušan GRANDA, u.d.i.g.	G-0146		
Odgovorni projektant:	Dušan GRANDA, u.d.i.g.	G-0146		Vsebina/naslov risbe: 5.2.3 - TEHNIČNI PRIKAZI FEKALNE KAN. / SITUACIJA FK
Izdelal:	Irena ŠERUGA, dipl.inž.geod.			

Spremememba:		Datum: OKTOBER 2021	Vrsta projekta: DGD	Številka projekta: DGD - 16/20	Merilo: M1:500	Št.risbe: 5.2.3.1

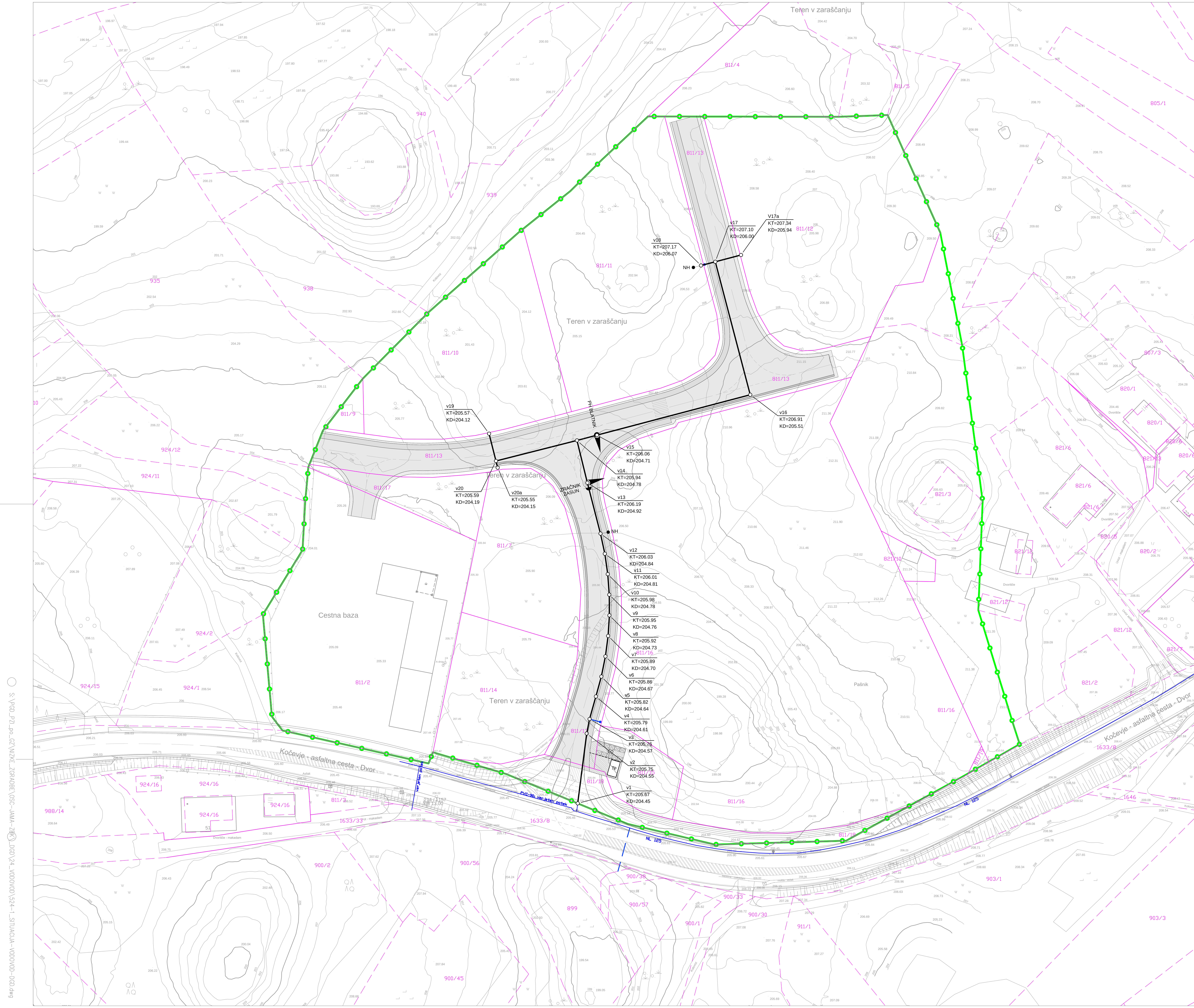

LEGENDA:

- OBMOČJE OBRTNO SERVISNE CONE
- PROJEKTIRANA TRASA VODOVODA (PJVO)
- OBSTOJEČ VODOVOD (OJVO)
- PREDVIDEN VODOVOD (PJVO / PREDMET PROJEKTA PZI CESTE)
- UREJENA DKN MEJA
- NEUREJENA DKN MEJA
- bankina
- hodnik za pešce
- območje novogradnje cest znotraj območja Obrtno Servisne Cone Jama
- asfaltna mulda
- bankina

SITUACIJA VODOVODA

M1:500

				Investitor: Občina Žužemberk, Grajski trg 33, 8360 Žužemberk
Projektant:	topos Kočevarjeva 1, Novo mesto, tel.: 07 373 15 31 Tržne analize, oblikovanje, projektiranje, okoljevarstvene študije, svetovanje			Objekt/lokacija: CESTNA IN KOMUNALNA INFRASTRUKTURA NA OBMOČJU ZN SERVISNO - OBRTNA CONA JAMA PRI DVORU
	Ime:	Ident.št.	Podpis:	Vrsta načrta: 0/2 -VODILNI NAČRT / NAČRT GRADBENIŠTVA
Odgovorni vodja projekta:	Dušan GRANDA, u.d.i.g.	G-0146		Vsebina/naslov risbe: 5.2.4 - TEHNIČNI PRIKAZI VODOVODA / SITUACIJA VOD.
Odgovorni projektant:	Dušan GRANDA, u.d.i.g.	G-0146		
Izdelal:	Irena ŠERUGA, dipl.inž.geod.			

Spremememba:	Datum: OKTOBER 2021	Vrsta projekta: DGD	Številka projekta: DGD - 16/20	Merilo: M1:500	Št.risbe: 5.2.4.1

S
Z V
J

LEGENDA:

- meja obdelave / do priključka na regionalno cesto

sočasna gradnja z rekonstrukcijo regionalne ceste in ureditvijo priključka */ po projektu PZI -11/21: Rekonstrukcija regionalne ceste R1-214/1157 Stari Log - Dvor, od km 12.500 do km 13.330, z ureditvijo priključka za OSC Jama pri Dvoru, v km 13.034 / in sočasno gradnjo TP in EKK srednje napetosti / po projektu DGD - 19/21: TP in EKK 20 kV napetosti za napajanje servisno - obrtne cone Jama pri Dvoru /*

- bankina
- hodnik za pešce
- območje novogradnje cest znotraj območja Obrtno Servisne Cone Jama
- asfaltna mulda
- bankina
- območje Obrtno Servisne Cone
- parcelne meje

- TP (transformatorska postaja)
- EO (ekološki otok z zabojniki)
- tlakovane površine

- ukinitev obstoječega zračnega voda
- elektro kabelska kanalizacija VN (po posebnem projektu)
- elektro kabelska kanalizacija

kabelski jašek ⌀120 in 150, globine 120 cm
2x2 PVC⌀160
1 PVC⌀160 za priključke

SITUACIJA ELEKTRO KABELSKE KANALIZACIJE M1:500

				Investitor: Občina Žužemberk, Grajski trg 33, 8360 Žužemberk
Projektant:	topos Kočevarjeva 1, Novo mesto, tel.: 07 373 15 31 Tržne analize, oblikovanje, projektiranje, okoljevarstvene študije, svetovanje			Objekt/lokacija: CESTNA IN KOMUNALNA INFRASTRUKTURA NA OBMOČJU ZN SERVISNO - OBRTNA CONA JAMA PRI DVORU
	Ime:	Ident.št.	Podpis:	Vrsta načrta: 0/2 -VODILNI NAČRT / NAČRT GRADBENIŠTVA
Odgovorni vodja projekta:	Dušan GRANDA, u.d.i.g.	G-0146		
Odgovorni projektant:	Dušan GRANDA, u.d.i.g.	G-0146		Vsebina/naslov risbe: 5.2.5 - TEHNIČNI PRIKAZI EKK / SITUACIJA EKK
Izdelal:	Irena Šeruga, dipl.inž.geod.			

Spremememba:	Datum: OKTOBER 2021	Vrsta projekta:	Številka projekta:	Merilo:	Št.risbe:
		DGD	DGD - 16/20	M1:500	5.2.5.1

LEGENDA:

- meja obdelave / do priključka na regionalno cesto

(sočasna gradnja z rekonstrukcijo regionalne ceste in ureditvijo priključka)
/ po projektu PZI -11/21: Rekonstrukcija regionalne ceste R1-214/1157 Stari Log - Dvor, od km 12.500 do km 13.330, z nureditvijo priključka za OSC Jama pri Dvoru, v km 13.034 /

- bankina
- hodnik za pešce
- območje novogradnje cest znotraj območja Obrtno Servisne Cone Jama
- asfaltna mulda
- bankina
- območje Obrtno Servisne Cone
- parcelne meje

- TP (transformatorska postaja)
- EO (ekološki otok z zabojniki)
- tlakovane površine

- ukinitev obstoječega zračnega voda
- ukinitev obstoječega podzemnega voda
- TK kabelska kanalizacija (po posebnem projektu)
- TK kabelska kanalizacija

kabelski jašek ⌀100, globine 100 cm
1x2 PVC⌀110
2xPE⌀50 za priključke

SITUACIJA TK KANALIZACIJE

M1:500

				Investitor: Občina Žužemberk, Grajski trg 33, 8360 Žužemberk			
Projektant:	topos Kožmarjeva 1, Novo mesto, tel.: 07 373 15 31 Tržne analize, obikovanje, projektiranje, sledjenje, nadzorstvo			Objekt/lokacija: CESTNA IN KOMUNALNA INFRASTRUKTURA NA OBMOČJU ZN SERVISNO - OBRTNA CONA JAMA PRI DVORU			
	Ime:	Ident.št.	Podpis:	Vrsta načrta: 0/2 -VODILNI NAČRT / NAČRT GRADBENIŠTVA			
Odgovorni vodja projekta:	Dušan GRANDA, u.d.i.g.	G-0146					
Odgovorni projektant:	Dušan GRANDA, u.d.i.g.	G-0146		Vsebina/naslov risbe: 5.2.6 - TEHNIČNI PRIKAZI TKK / SITUACIJA TKK			
Izdelal:	Irena Šeruga, dipl.inž.geod.						
				Vrsta projekta:	Številka projekta:	Merilo:	Št.risbe:
Sprememba:		Datum: OKTOBER 2021		DGD	DGD - 16/20	M1:500	5.2.6.1

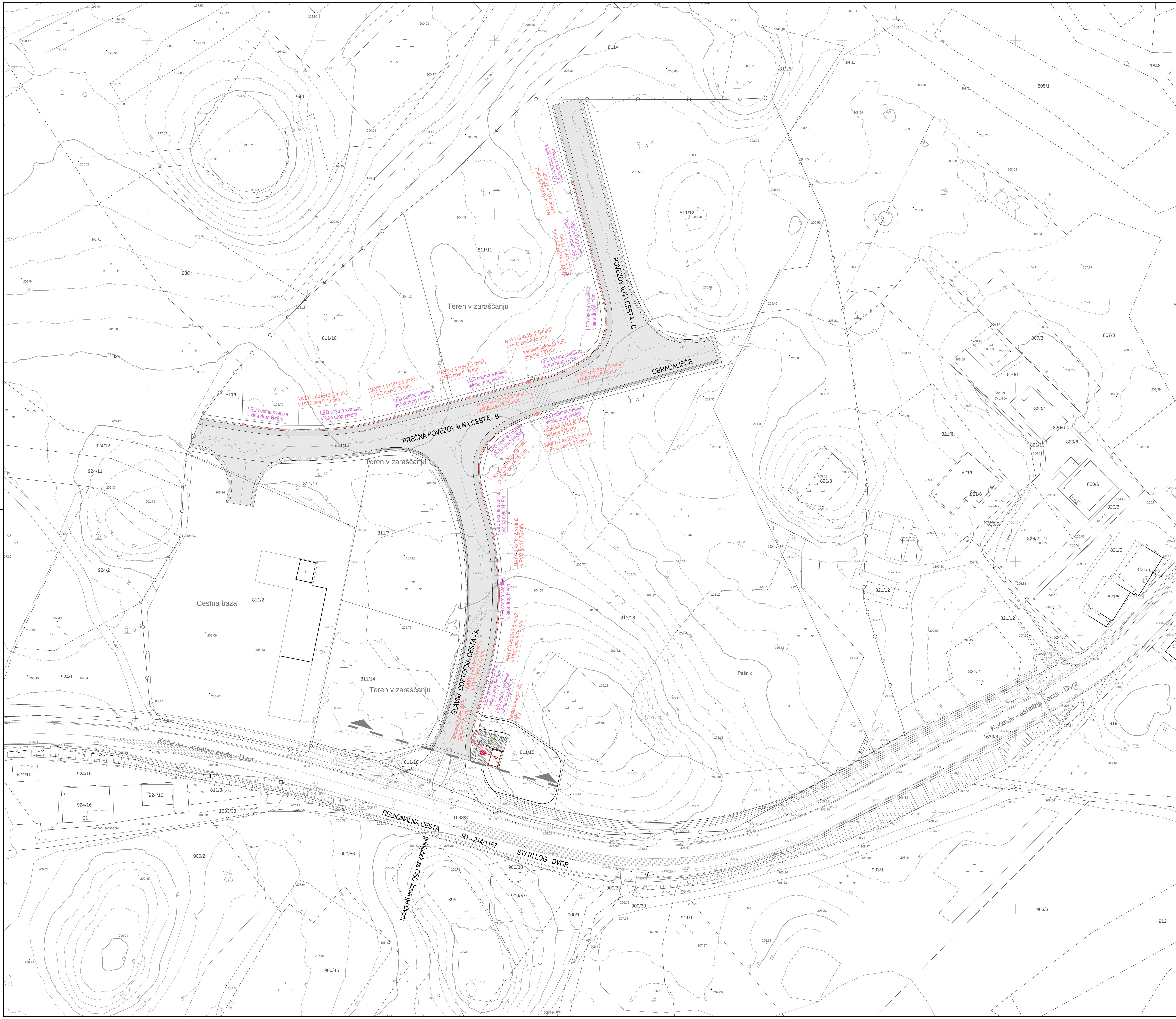

S
Z V
J

LEGENDA:

- meja obdelave / do priključka na regionalno cesto

(sočasna gradnja z rekonstrukcijo regionalne ceste in ureditvijo priključka)
/ po projektu PZI -11/21: Rekonstrukcija regionalne ceste R1-214/1157 Stari Log - Dvor, od km 12.500 do km 13.330, z nureditvijo priključka za OSC Jama pri Dvoru, v km 13.034 /

- bankina
- hodnik za pešce
- območje novogradnje cest znotraj območja Obrtno Servisne Cone Jama
- asfaltna mulda
- bankina

- območje Obrtno Servisne Cone
- parcelne meje

- TP (transformatorska postaja)
- EO (ekološki otok z zabojniki)
- tlakovane površine

- cestna razsvetljava

kabel NAYY-J 4x16+2,5 mm2, v PVC cevi ⌀75 mm
LED cestna svetilka, višina drog H=8m

SITUACIJA CESTNE RAZSVETLJAVE — M1:500

				Investitor: Občina Žužemberk, Grajski trg 33, 8360 Žužemberk
Projektant:	topos — Kočevarjeva 1, Novo mesto, tel.: 07 373 15 31 — Tržne analize, oblikovanje, projektiranje, okoljevarstvene študije, svetovanje			Objekt/lokacija: CESTNA IN KOMUNALNA INFRASTRUKTURA NA OBMOČJU ZN SERVISNO - OBRTNA CONA JAMA PRI DVORU
	Ime:	Ident.št.	Podpis:	Vrsta načrta: 0/2 -VODILNI NAČRT / NAČRT GRADBENIŠTVA
Odgovorni vodja projekta:	Dušan GRANDA, u.d.i.g.	G-0146		
Odgovorni projektant:	Dušan GRANDA, u.d.i.g.	G-0146		Vsebina/naslov risbe: 5.2.7 - TEHNIČNI PRIKAZI CESTNE RAZSV. / SITUACIJA CR
Izdelal:	Irena Šeruga, dipl.inž.geod.			
				Vrsta projekta: DGD — Številka projekta: DGD - 16/20 — Merilo: M1:500 — Št.risbe: 5.2.7.1
Sprememba:		Datum: OKTOBER 2021		