

LEGENDA OPN:

OBMOČJA PODROBNEJŠE NAMENSKE RABE PEOSTORA

OBMOČJA STAVBNIH ZEMLJIŠČ

- S Območja stanovanj
- SK Površine podeželskega naselja
- SP Površine počitniških hiš
- SS Stanovanjske površine

C Območja centralnih dejavnosti

- CU Osrednja območja centralnih dejavnosti
- CD Območja centralnih dejavnosti

I Območja proizvodnih dejavnosti

- IG Gospodarske cone
- IK Površine z objekti za kmetijsko proizvodnjo
- IP Površine za industrijo

B Posebna območja

- BT Površine za turizem

Z Območja zelenih površin

- ZS Površine za oddih, rekreacijo in šport
- ZP Parki
- ZD Druge urejene zelene površine
- ZK Pokopališča

P Območja prometnih površin

- PC Površine cest
- PO Druge prometne površine

- T Območja telekomunikacijske infrastrukture
- E Območja energetske infrastrukture
- O Območja okoljske infrastrukture

A Površine razpršene poselitve

Azi Površine razpršene poselitve za zidanice in vinske kleti

Razpršena gradnja, zemljišče pod stavbo izven območij stavbnih zemljišč
Kataster stavb na območju stavbnih zemljišč

OBMOČJA KMETIJSKIH ZEMLJIŠČ

- K1 Najboljša kmetijska zemljišča
- K2 Druga kmetijska zemljišča

OBMOČJA GOZDNIH ZEMLJIŠČ

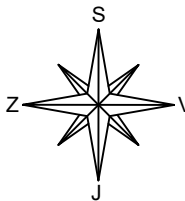
- G Gozdna zemljišča

OBMOČJA VODA

- V Površinske vode
- VC Celinske vode

OBMOČJA DRUGIH ZEMLJIŠČ

- L Območja mineralnih surovin
- LN Površine nadzemnega pridobivalnega prostora




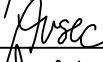

LEGENDA:

meja območja urejanja z OPPN

Vir: Odlok o občinskem prostorskem načrtu Občine Žužemberk (OPN Žužemberk) (Uradni list RS, št. 55/14, 135/22 - SD OPN 2);
Prostorski informacijski sistem (<http://www.pis.gov.si/>; november 2022)

GPI

gradbeno projektiranje in inženiring, d.o.o. Novo mesto
Kočevarjeva ulica 31, 8000 Novo mesto
tel.: 07/33 77 630, e-mail: info@gpi.si

Investitor/naročnik:	Boštjan Bradač, Dvor 74, 8361 Dvor			
Objekt:	OPPN poslovno stanovanjskega dela na Dvoru			
Lokacija:	Dvor			
	Ime in priimek:	Identifikacijska številka:	Podpis:	
Pooblaščen vodja:	Ksenija Avsec, univ. dipl. inž. arh.	PA PPN, ZAPS 1214	  	
Projektant:	Ksenija Avsec, univ. dipl. inž. arh.	PA PPN, ZAPS 1214		
Sodelavec:	Nika Miletić, mag. inž. kraj. arh.			
Grafični načrt:	Izsek iz OPN - podrobnejša namenska raba prostora			
Številka projekta:	Datum:	Faza:	Merilo:	Št. grafičnega načrta:
P-2021/03	januar 2024	OSNUTEK	M 1: 2500	1.a