


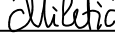


• Geodetski načrt (izdelal: Geo - Nova, Geodetske storitve, Janez Novak s.p., merilo 1: 500, 17. 11. 2020)

LEGENDA:

	meja območja urejanja z OPPN
	enota urejanja prostora (EUP) z oznako OPPN 9-05 »Novo središče Dvora«
	obstoječe stavbe

<div><div>gradbeno projektiranje in inženiring, d.o.o. Novo mesto Kočevarjeva ulica 31, 8000 Novo mesto tel.: 07/33 77 630, e-mail: info@gpi.si</div></div>				
Investitor/naročnik:	Boštjan Bradač, Dvor 74, 8361 Dvor			
Objekt:	OPPN poslovno stanovanjskega dela na Dvoru			
Lokacija:	Dvor			
	Ime in priimek:	Identifikacijska številka:	Podpis:	
Pooblaščen vodja:	Ksenija Avsec, univ. dipl. inž. arh.	PA PPN, ZAPS 1214		
Projektant:	Ksenija Avsec, univ. dipl. inž. arh.	PA PPN, ZAPS 1214		
Sodelavec:	Nika Miletić, mag. inž. kraj. arh.			
Grafični načrt:	Geodetski načrt s prikazom območja urejanja			
Številka projekta:	Datum:	Faza:	Merilo:	Št. grafičnega načrta:
P-2021/03	januar 2024	OSNUTEK	M 1: 750	4