

LEGENDA:




	meja območja urejanja z OPPN
	obstoječe stavbe
ZASNOVA POZIDAVE:	
	glavna gradbena linija
	sekundarna gradbena linija
	glavna gradbena meja z območjem za gradnjo stavb (glavnih, pomožnih)
	sekundarna gradbena meja z območjem za gradnjo nadstreškov / pergol nad PM
ZASNOVA UTRJENIH ZUNANJIH POVRŠIN:	
	prometne površine
	parkirne površine (PM, PMi - funkcionalno ovirane osebe)
ZASNOVA GRADBENIH PARCEL:	
	meja gradbene parcele
	oznaka in velikost gradbene parcele
	kota terena zazidalnega otoka v metrih nad morjem (m n.m.)
	razdalja v metrih (m)
	zakoličbena točka (O - obodna, N - notranja)
	zemljišče v javni rabi

GPI

gradbeno projektiranje in inženiring, d.o.o. Novo mesto

Kočevarjeva ulica 31, 8000 Novo mesto

tel.: 07/33 77 630, e-mail: info@gpi.si

Investitor/naročnik:	Boštjan Bradač, Dvor 74, 8361 Dvor			
Objekt:	OPPN poslovno stanovanjskega dela na Dvoru			
Lokacija:	Dvor			
	Ime in priimek:	Identifikacijska številka:	Podpis:	
Pooblaščen vodja:	Ksenija Avsec, univ. dipl. inž. arh.	PA PPN, ZAPS 1214		
Projektant:	Ksenija Avsec, univ. dipl. inž. arh.	PA PPN, ZAPS 1214		
Sodelavec:	Nika Miletić, mag. inž. kraj. arh.			
Grafični načrt:	Načrt parcelacije			
Številka projekta:	Datum:	Faza:	Merilo:	Št. grafičnega načrta:
P-2021/03	januar 2024	OSNUTEK	M 1: 750	7