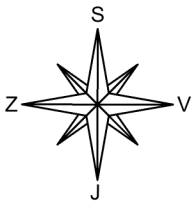




LEGENDA		OBSTOJEČE	PREDVIDENO
ELEKTRIKA VN			
	nadzemni vod		
ELEKTRIKA NN			
	podzemni vod		
ELEKTRONSKE KOMUNIKACIJE			
CESTNA RAZSVETLJAVA - javno omrežje (svetilke)			
VODOVOD - javno omrežje			
KANALIZACIJA ODPADNIH KOMUNALNIH VODA - fekalni vod			
KANALIZACIJA ODPADNIH METEORNIH VODA - odvajanje prometa površin			
KANALIZACIJA ODPADNIH METEORNIH VODA			
PONIKALNICA Z VARNOSTNIM PRELIVOM			
ZBIRALNIK PADAVINSKE VODE (DEŽEVNICE)			

Opomba: Upoštevani so tudi podatki za kanalizacijo padavinskih in odpadnih voda, cestno razsvetljavo in delno tudi za vodovod iz projekta PID - Izgradnja hodnika za pešce za rekonstrukcijo regionalne ceste R1-216/1176 Dvor - Soteska od km 0,075 do km 0,505 na območju naselja Dvor (Topos d.o.o., Novo mesto)



	meja območja urejanja z OPPN
	obstoječe stavbe
ZASNOVA POZIDAVE:	
	glavna gradbena meja z območjem za gradnjo stavb (glavnih, pomožnih)
	sekundarna gradbena meja z območjem za gradnjo nadstreškov / pergol nad PM
	meja gradbene parcele
ZASNOVA UTRJENIH ZUNANJIH POVRŠIN:	
	prometne površine
	parkirne površine (PM, PMi - funkcionalno ovirane osebe)
	vodotok - reka Krka

		gradbeno projektiranje in inženiring, d.o.o. Novo mesto Kočevarjeva ulica 31, 8000 Novo mesto tel.: 07/33 77 630, e-mail: info@gpi.si			
Investitor/naročnik:		Boštjan Bradač, Dvor 74, 8361 Dvor			
Objekt:		OPPN poslovno stanovanjskega dela na Dvoru			
Lokacija:		Dvor			
Ime in priimek:		Identifikacijska številka:	Podpis:		
Pooblaščen vodja:		Ksenija Avsec, univ. dipl. inž. arh.	PA PPN, ZAPS 1214		
Projektant:		Ksenija Avsec, univ. dipl. inž. arh.	PA PPN, ZAPS 1214		
Sodelavec:		Nika Miletič, mag. inž. kraj. arh.			
Grafični načrt:		Načrt prometne in komunalno-energetske infrastrukture			
Številka projekta:		Datum:	Faza:	Merilo:	Št. grafičnega načrta:
P-2021/03		januar 2024	OSNUTEK	M 1: 750	8