


LEGENDA	OBSTOJEČE	PREDVIDENO
VODOVOD - javno omrežje	H ● hidrant	H ● hidrant
KANALIZACIJA ODPADNIH KOMUNALNIH VODA - fekalni vod		
KANALIZACIJA ODPADNIH METEORNIH VODA - odvodnjavanje prometnih površin		
KANALIZACIJA ODPADNIH METEORNIH VODA		
PONIKALNICA Z VARNOSTNIM PRELIVOM		PO
ZBIRALNIK PADAVINSKE VODE (DEŽEVNICE)		ZD

Opomba: Upoštevani so tudi podatki za kanalizacijo padavinskih in odpadnih voda, cestno razsvetljavo in delno tudi za vodovod iz projekta PID - Izgradnja hodnika za pešce z rekonstrukcijo regionalne ceste R1-216/1176 Dvor - Soteska od km 0,075 do km 0,505 na območju naselja Dvor (Topos d.o.o., Novo mesto)




	meja območja urejanja z OPPN
	obstoječe stavbe
ZASNOVA ZELENIH POVRŠIN:	
	zelene površine
	zasaditev dreves in grmovja
	posamezno drevo
	linijska zasaditev (drevored ali živa meja)
KULTURNA DEDIŠČINA:	
	profana stavbna dediščina
	vplivno območje profane stavbne dediščine
	ekološko pomembno območje
OHRAJANJE NARAVE:	
	naravna vrednota - območje
	Natura 2000
	opozorilna karta poplav - redka območja poplavljanja
	opozorilna karta poplav - zelo redka območja poplavljanja
	ekološki otok
	smer evakuacije
	smer intervencije
	vodotok - reka Krka



gradbeno projektiranje in inženiring, d.o.o. Novo mesto

Kočevarjeva ulica 31, 8000 Novo mesto

tel.: 07/33 77 630, e-mail: info@gpi.si

Investitor/naročnik:	Boštjan Bradač, Dvor 74, 8361 Dvor			
Objekt:	OPPN poslovno stanovanjskega dela na Dvoru			
Lokacija:	Dvor			
	Ime in priimek:	Identifikacijska številka:	Podpis:	
Pooblaščen vodja:	Ksenija Avsec, univ. dipl. inž. arh.	PA PPN, ZAPS 1214		
Projektant:	Ksenija Avsec, univ. dipl. inž. arh.	PA PPN, ZAPS 1214		
Sodelavec:	Nika Miletić, mag. inž. kraj. arh.			
Grafični načrt:	Rešitve in ukrepi za varstvo okolja, narave in varstvo pred nesrečami			
Številka projekta:	Datum:	Faza:	Merilo:	Št. grafičnega načrta:
P-2021/03	januar 2024	OSNUTEK	M 1: 750	9