




LEGENDA:

	meja območja urejanja z delnim OPPN - območje pobudnika
	meja območja z oznako OPPN 9-05 »Novo središče Dvora«
	obstoječe stavbe

Vir: Geodetski načrt (izdelal: Geo - Nova, Geodetske storitve, Janez Novak s.p., merilo 1: 500, 17. 11. 2020)
in projekt izvedenih del PID - Izgradnja hodnika za pešce z rekonstrukcijo regionalne ceste R1-216/1176 Dvor - Soteska
od km 0,075 do km 0,505 na območju naselja Dvor (Topos d.o.o., Novo mesto)

 **GPI**

gradbeno projektiranje in inženiring, d.o.o. Novo mesto
Kočevarjeva ulica 31, 8000 Novo mesto
tel.: 07/33 77 630, e-mail: info@gpi.si

Investitor/naročnik:	Boštjan Bradač, Dvor 74, 8361 Dvor			
Objekt:	Idejne zasnove pozidave za poslovno stanovanjski del na Dvoru			
Lokacija:	Dvor			
	Ime in priimek:	Identifikacijska številka:	Podpis:	
Pooblaščen vodja:	Ksenija Avsec, univ. dipl. inž. arh.	PA PPN, ZAPS 1214		
Projektant:	Ksenija Avsec, univ. dipl. inž. arh.	PA PPN, ZAPS 1214		
Sodelavec:	Nika Miletić, mag. inž. kraj. arh.			
Grafični načrt:	Geodetski načrt s prikazom območja urejanja			
Številka projekta:	Datum:	Faza:	Merilo:	Št. grafičnega načrta:
P-2021/03	julij 2021, dop. nov. 2022	STROKOVNE PODLAGE	M 1: 1250	4