







	MEJA OBMOČJA OPPN
	DOSTOP V OBMOČJE
	OBSTOJEČE PARCELNE MEJE
	POVRŠINA ZA GRADNJO STAVB
	PREDVIDENE PARCELNE MEJE
	OBMOČJE PROMETNE IN OSTALE INFRASTRUKTURE (JAVNE POVRŠINE)
	TOČKA ZAKOLIČBE PARCELE - P
	TOČKA ZAKOLIČBE POVRŠINE ZA GRADNJO STAVB - PS

Načrtovalec: <div style="text-align: center;">  <p><small>Tržne analize, oblikovanje, projektiranje, okoljsvarstvene študije, svetovanje Kobearjeva ulica 1, Novo mesto, tel.: 07 373 15 31</small></p> </div>				Pobudnik in naročnik: Pripravi/jalec: OBČINA ŽUŽEMBERK, Grajski trg 33, 8360 Žužemberk Projekt: SPREMEMBE IN DOPOLNITVE ZAZIDALNEGA NAČRTA SERVISNO-OBRTNA CONA JAMA PRI DVORU
	Delovna skupina:	Ime:	Ident.št.	Podpis:
	Odgovorni vodja izdelave OPPN:	mag. MATEJA KAUDEK, u.d.i.a.	ZAPS 1282 PA PPN	Faza: PREDLOG
	Projektant za področje infrast.:	DUŠAN GRANDA, u.d.i.g.	IZS G-0146	Naslov karte:
Sodelavci:	KLAVDIJA PEČNIK, dipl.inž.geod.			NAČRT PARCELACIJE Z ELEMENTI ZA ZAKOLIČBO <div style="text-align: right;">Št. karte: 7</div>
	IRENA ŠERUGA, dipl.inž.geod.			
Št. naloge: 01/24 - SDZN	Datum: OKTOBER 2024	Merilo: 1:1000		